

«СОГЛАСОВАНО»

Глава Черки-Гришинского сельского
поселения Буинского муниципального
района Республики Татарстан

/Хабидуллин И.М./

дата

подпись

Ф.И.О



«УТВЕРЖДАЮ»

Заведующий МБДОУ

«Ахметьевский детский сад
Буинского муниципального района
Республики Татарстан»

/Хабидуллина Р.Ф./

дата

подпись

Ф.И.О



«СОГЛАСОВАНО»

Начальник отделения ОГИБДД отдела
МВД России по Буинскому району
майор полиции

/Р.Р. Миннебаев/



ПАСПОРТ

дорожной безопасности

муниципального бюджетного дошкольного

общеобразовательного учреждения

«Ахметьевский детский сад Буинского

муниципального района Республики Татарстан»

Общие сведения

Муниципальное бюджетное дошкольное образовательное учреждение
«Ахметьевский детский сад» Буинского муниципального района Республики
Татарстан»

(Полное наименование образовательного учреждения)

Юридический адрес: Буинский район, поселок ж/д. разъезда Лащи, улица
Пионерская, дом 19.

Фактический адрес: Буинский район, поселок ж/д разъезда Лащи, улица
Пионерская, дом 19.

Руководители образовательного учреждения:

Заведующий (руководитель) Хабибуллина Р.Ф. 8(84374)43-4-29
(фамилия, имя, отчество) (телефон)

МКУ «Управление образования
Буинского муниципального района» заместитель Македонская Н.А. 3-29-02
(должность) (фамилия, имя, отчество) (телефон)

Начальник отделения ОГИБДД
МВД России по Буинскому району
майор полиции начальник Миннебаев Р.Р. 3-28-81
(должность) (фамилия, имя, отчество) (телефон)

Ответственные работники
за мероприятия по профилактике
детского травматизма (детскому саду) воспитатель Гайсина А.К. 43-4-29
(должность) (фамилия, имя, отчество) (телефон)

Руководитель или ответственный
работник дорожно-эксплуатационной
организации, осуществляющей
содержание улично-дорожной
сети Буинской ДРСУ, Апастовского филиала
ОАО «ТАТ-АВТОДОР» начальник Голубев С.Ю 3-16-41
(должность) (фамилия, имя, отчество) (телефон)

Руководитель или ответственный
работник дорожно-эксплуатационной
организации, осуществляющей
содержание технических средств
организации дорожного
движения Буинской ДРСУ, Апастовского филиала
ОАО «ТАТ-АВТОДОР»

начальник

(должность)

Голубев С.Ю

(фамилия, имя, отчество)

3-16-41

(телефон)

Количество детей 13

Наличие уголка по БДД

учебный кабинет

(если имеется, указать место расположения)

Наличие класса по БДД

не имеется

(если имеется, указать место расположения)

Наличие автогородка (площадки) по БДД

не имеется

Наличие автобуса в образовательном учреждении

не имеется

(при наличии автобуса)

Владелец автобуса

не имеется

(образовательное учреждение, муниципальное образование и др.)

Время занятий в образовательном учреждении:

1-ая смена: 8.00-17.00 (период)

2-ая смена: _____ – _____ (период)

Телефоны оперативных служб

Пожарная служба..... **01** (3-28-72)

Полиция..... **02** (3-12-88)

Скорая помощь..... **03** (3-12-72)

Аварийная служба газа... .. **04** (3-20-04)

Содержание

I. План-схемы образовательного учреждения.

1. Район расположения образовательного учреждения, пути движения транспортных средств и детей (обучающихся, воспитанников).
2. Организация дорожного движения в непосредственной близости от образовательного учреждения с размещением соответствующих технических средств организации дорожного движения, маршруты движения детей и расположение парковочных мест.
3. Маршруты движения организованных групп детей от образовательного учреждения к стадиону, парку или спортивно-оздоровительному комплексу.
4. Пути движения транспортных средств к местам разгрузки/погрузки и рекомендуемые безопасные пути передвижения детей по территории образовательного учреждения.

II. Информация об обеспечении безопасности перевозок детей специальным транспортным средством (автобусом).

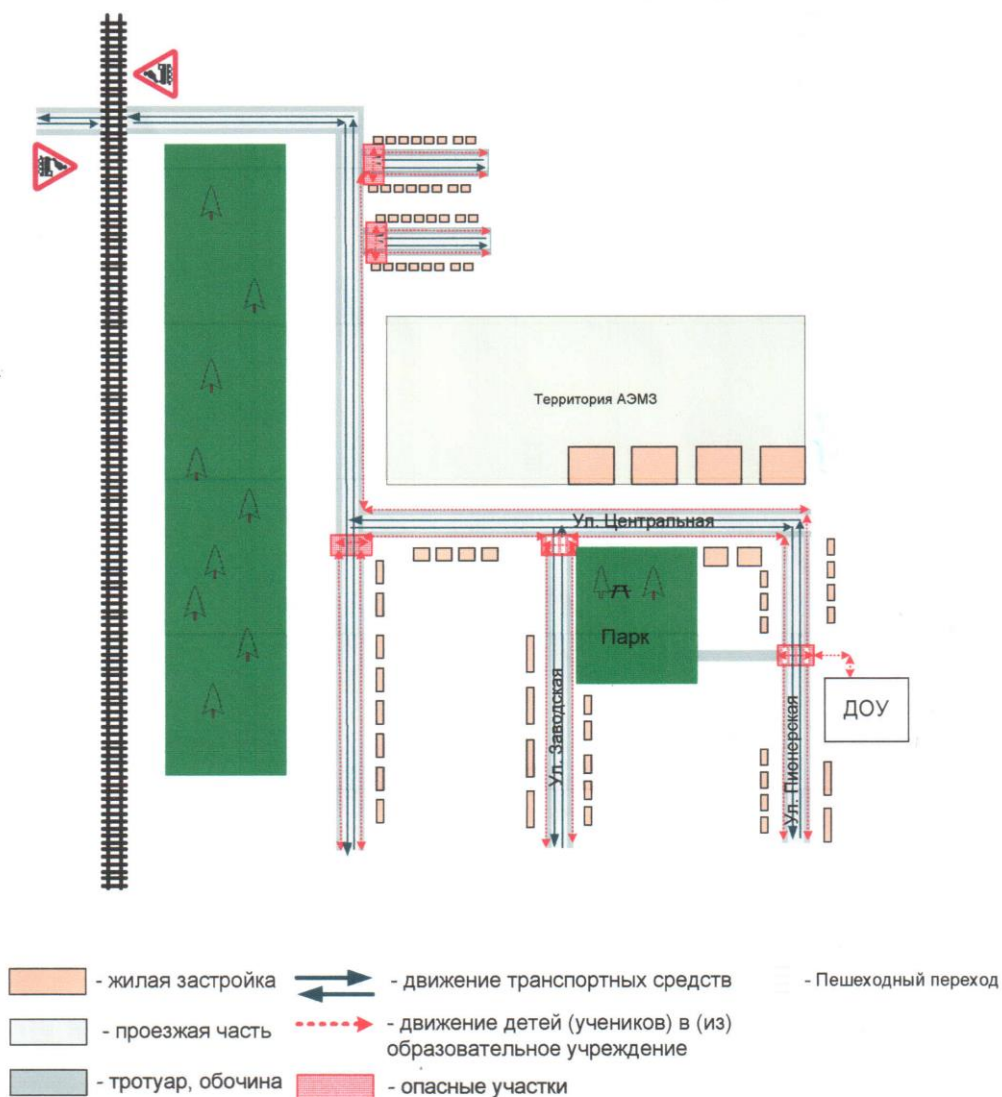
1. Общие сведения.
2. Маршрут движения автобуса до образовательного учреждения.
3. Безопасное расположение остановки автобуса у образовательного учреждения.

III. Приложения

План-схема пути движения транспортных средств и детей (обучающихся, воспитанников) при проведении дорожных ремонтно-строительных работ вблизи образовательного учреждения

I. План-схемы образовательного учреждения

1. Район расположения образовательного учреждения, пути движения транспортных средств и детей (обучающихся, воспитанников)



Рекомендации к составлению план-схемы района расположения образовательного учреждения

1. Район расположения образовательного учреждения определяется группой жилых домов, зданий и улично-дорожной сетью с учетом остановок общественного транспорта (выходов из станций метро), центром которого является непосредственно образовательное учреждение;

2. Территория, указанная на схеме, включает:

образовательное учреждение;

стадион вне территории образовательного учреждения, на котором могут проводиться занятия по физической культуре *(при наличии)*;

парк, в котором могут проводиться занятия с детьми на открытом воздухе *(при наличии)*;

спортивно-оздоровительный комплекс *(при наличии)*;

жилые дома, в которых проживает большая часть детей (учеников) данного образовательного учреждения;

автомобильные дороги и тротуары.

3. На схеме обозначены:

расположение жилых домов, зданий и сооружений;

сеть автомобильных дорог;

пути движения транспортных средств;

пути движения детей (обучающихся, воспитанников) в/из образовательного учреждения;

опасные участки (места несанкционированных переходов на подходах к образовательному учреждению, места имевших место случаев дорожно-транспортных происшествий с участием детей-пешеходов и детей-велосипедистов);

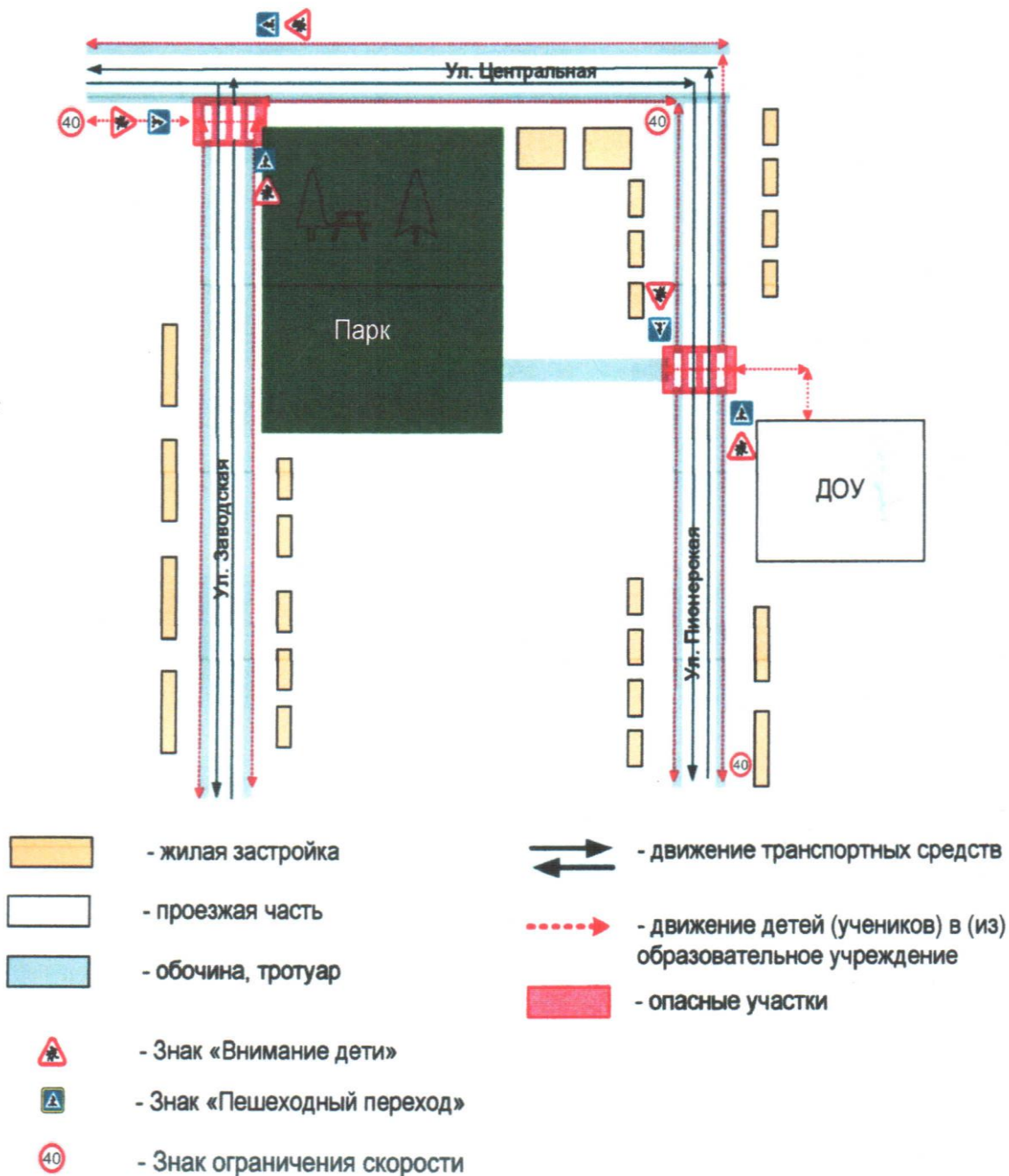
уличные (наземные – регулируемые / нерегулируемые) и внеуличные (надземные и подземные) пешеходные переходы;

названия улиц и нумерация домов.

Схема необходима для общего представления о районе расположения образовательного учреждения. На схеме обозначены наиболее частые пути движения обучающихся от дома (от отдаленных остановок маршрутных транспортных средств) к образовательному учреждению и обратно.

При исследовании маршрутов движения детей необходимо уделить особое внимание опасным зонам, где дети (обучающиеся, воспитанники) пересекают проезжие части дорог не по пешеходному переходу.

2. Схема организации дорожного движения в непосредственной близости от образовательного учреждения с размещением соответствующих технических средств организации дорожного движения, маршрутов движения детей и расположения парковочных мест



Рекомендации к составлению схемы организации дорожного движения в непосредственной близости от образовательного учреждения

1. Схема организации дорожного движения ограничена автомобильными дорогами, находящимися в непосредственной близости от образовательного учреждения.

2. На схеме обозначаются:

здание образовательного учреждения с указанием территории, принадлежащей непосредственно образовательному учреждению (при наличии указать ограждение территории);

автомобильные дороги и тротуары;

уличные (наземные – регулируемые / нерегулируемые) и внеуличные (надземные и подземные) пешеходные переходы на подходах к образовательному учреждению;

дислокация существующих дорожных знаков и дорожной разметки;

другие технические средства организации дорожного движения;

направление движения транспортных средств по проезжей части;

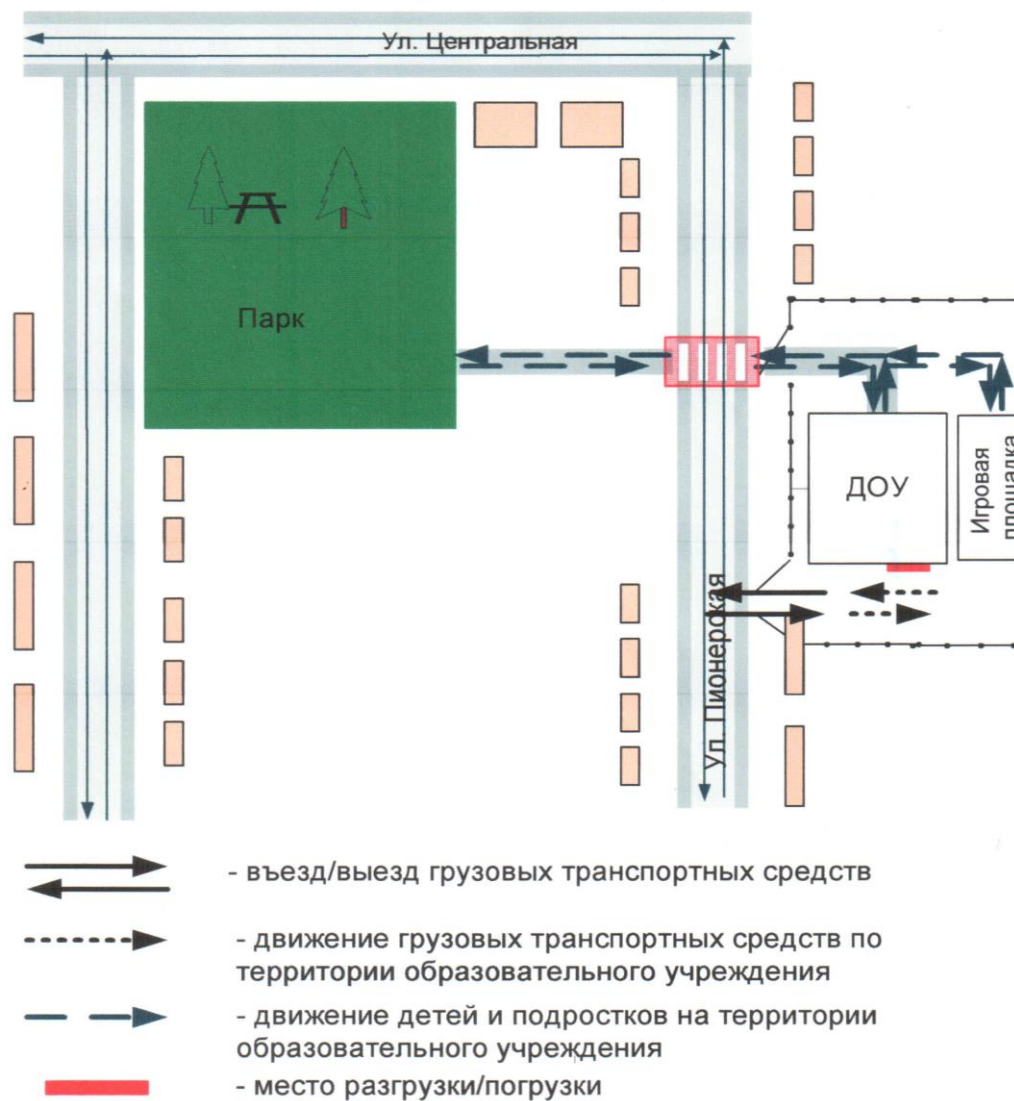
направление безопасного маршрута движения детей (обучающихся, воспитанников).

3. На схеме указано расположение остановок маршрутных транспортных средств и безопасные маршруты движения детей (обучающихся, воспитанников) от остановочного пункта к образовательному учреждению и обратно;

4. При наличии стоянки (парковочных мест) около образовательного учреждения, указывается место расположение и безопасные маршруты движения детей от парковочных мест к образовательному учреждению и обратно.

К схеме (в случае необходимости) должен быть приложен план мероприятий по приведению существующей организации дорожного движения к организации дорожного движения, соответствующей нормативным техническим документам, действующим в области дорожного движения, по окончании реализации которого готовится новая схема.

3. Маршруты движения организованных групп детей от образовательного учреждения к стадиону, парку или спортивно-оздоровительному комплексу

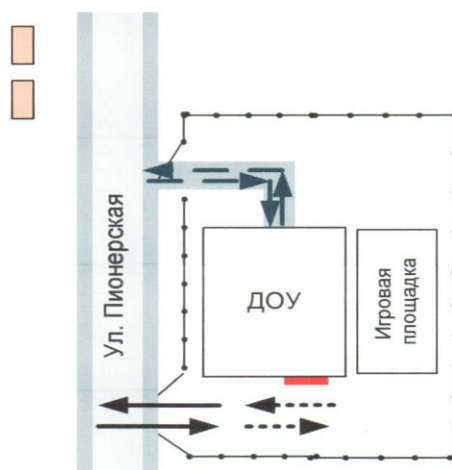






Рекомендации к составлению схемы маршрутов движения организованных групп детей от образовательного учреждения к стадиону, парку или спортивно-оздоровительному комплексу

На схеме района расположения образовательного учреждения указываются безопасные маршруты движения детей от образовательного учреждения к стадиону, парку или спортивно-оздоровительному комплексу и обратно.

Эти схемы должны использоваться преподавательским составом при организации движения групп детей к местам проведения занятий вне территории образовательного учреждения.

4. Пути движения транспортных средств к местам разгрузки/погрузки и рекомендуемые безопасные пути передвижения детей по территории образовательного учреждения



-  - въезд/выезд грузовых транспортных средств
-  - движение грузовых транспортных средств по территории образовательного учреждения
-  - движение детей и подростков на территории образовательного учреждения
-  - место разгрузки/погрузки

Рекомендации к составлению схемы пути движения транспортных средств к местам разгрузки/погрузки и рекомендуемые безопасные пути передвижения детей по территории образовательного учреждения

На схеме указывается примерная траектория движения транспортных средств на территории образовательного учреждения, в том числе места погрузки/разгрузки, а также безопасный маршрут движения детей во время погрузочно-разгрузочных работ.

В целях обеспечения безопасного движения детей по территории образовательного учреждения необходимо исключить пересечения путей движения детей и путей движения транспортных средств.

**5. План-схема пути движения транспортных средств и детей
(обучающихся, воспитанников)
при проведении дорожных ремонтно-строительных работ
вблизи образовательного учреждения**

